

Servicios  
layer10

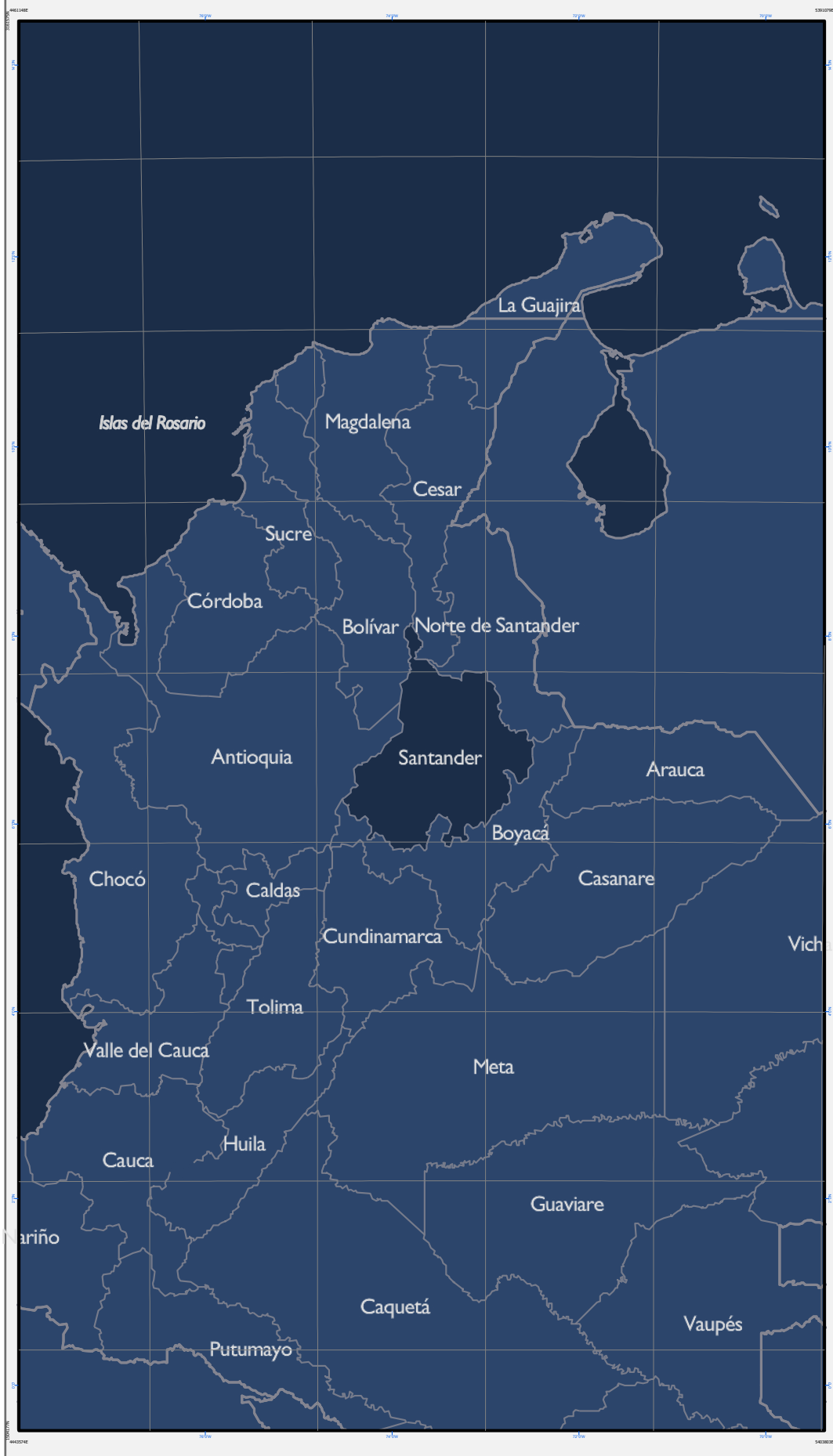

Legenda

Santander  
2024

Información de referencia

Sistema de referencia	Magna-Sirgas
Proyección cartográfica	Transversa de Mercator
Origen	Nacional
EPSG	9733
Época	ITRF 2018.0
Unidades del mapa	Metros

Escala 1:7,059,184



Servicios  
layer10

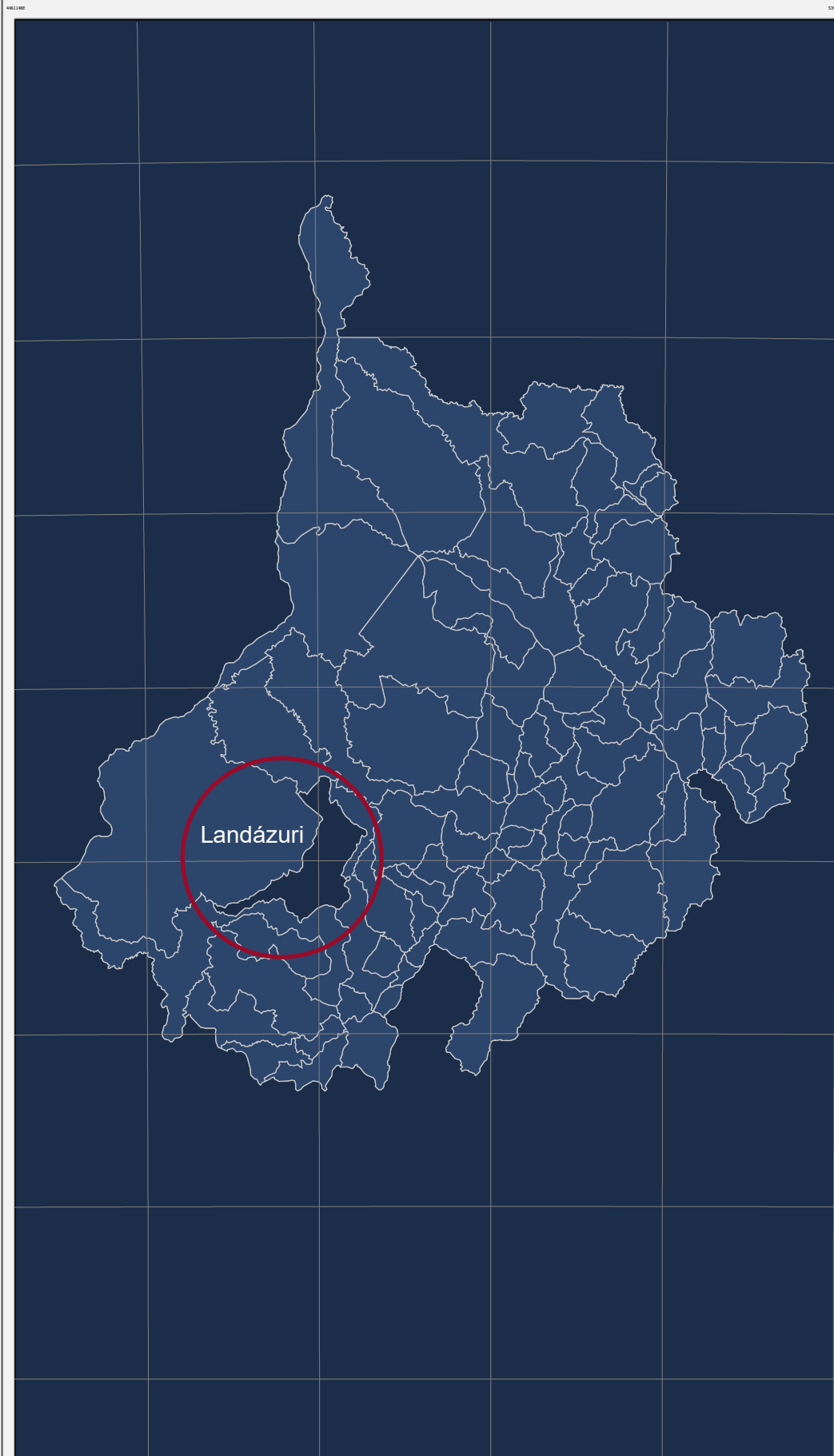
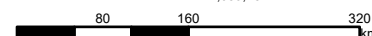
Leyenda

Departamento de Santander  
2024

**Información de referencia**

Sistema de referencia	<i>Magna-Sirgas</i>
Proyección cartográfica	<i>Transversa de Mercator</i>
Origen	<i>Nacional</i>
EPSG	<i>9733</i>
Época	<i>ITRF 2018.0</i>
Unidades del mapa	<i>Metros</i>

Escala 1:7,059,184



Servicios  
layer10


Leyenda

Landázuri - Santander  
6.2180555555556, -73.811388888889  
2024

**Información de referencia**

Sistema de referencia	<i>Magna-Sirgas</i>
Proyección cartográfica	<i>Transversa de Mercator</i>
Origen	<i>Nacional</i>
EPSG	<i>9733</i>
Época	<i>ITRF 2018.0</i>
Unidades del mapa	<i>Metros</i>

Escala 1:7,059,184



Servicios  
layer10

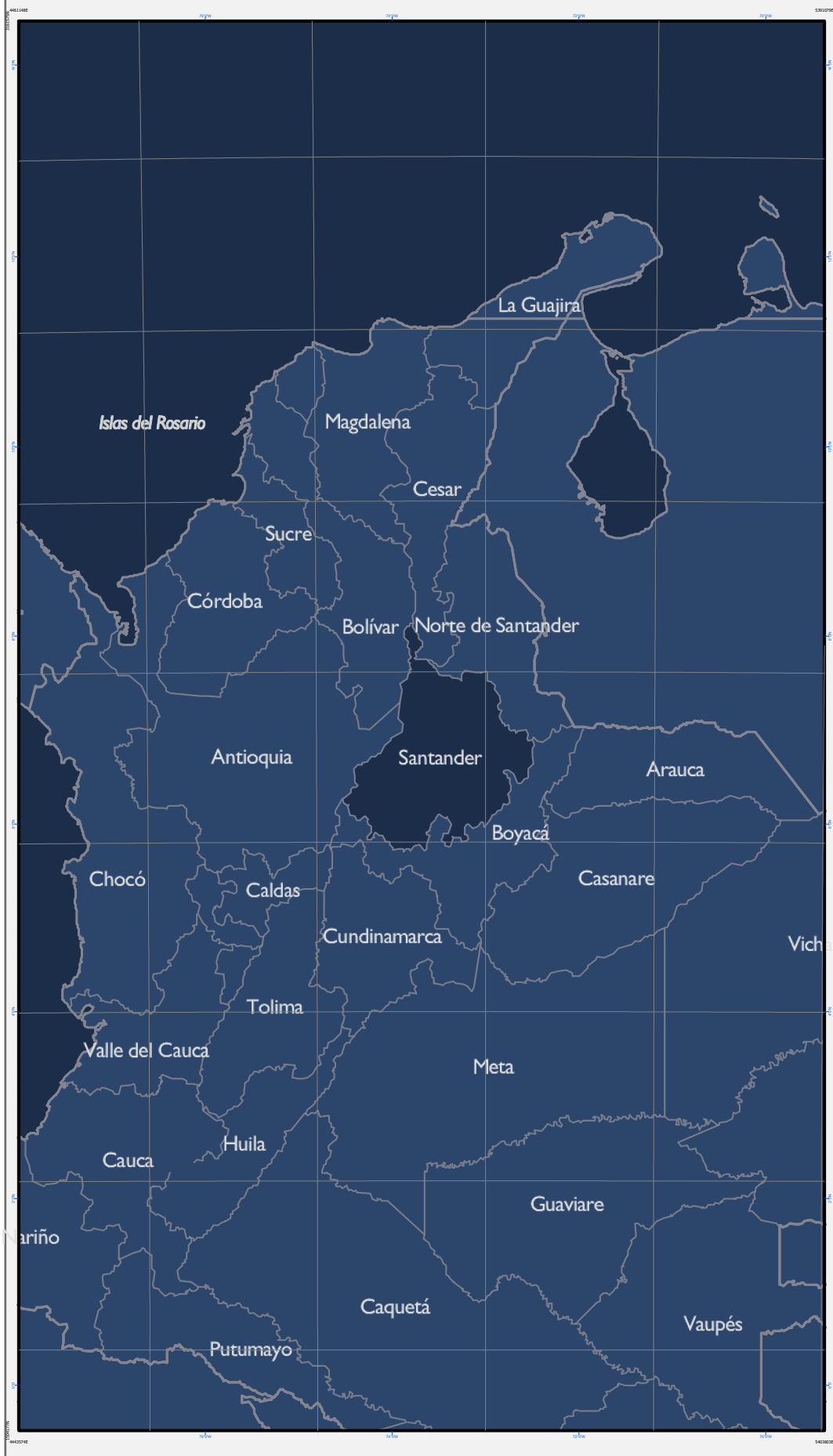

Legenda

Santander  
2024

**Información de referencia**

Sistema de referencia	<i>Magna-Sirgas</i>
Proyección cartográfica	<i>Transversa de Mercator</i>
Origen	<i>Nacional</i>
EPSG	<i>9733</i>
Época	<i>ITRF 2018.0</i>
Unidades del mapa	<i>Metros</i>

Escala 1:7,059,184



Servicios  
layer10

Leyenda

Departamento de Santander  
2024

**Información de referencia**

Sistema de referencia	<i>Magna-Sirgas</i>
Proyección cartográfica	<i>Transversa de Mercator</i>
Origen	<i>Nacional</i>
EPSG	<i>9733</i>
Época	<i>ITRF 2018.0</i>
Unidades del mapa	<i>Metros</i>

Escala 1:7,059,184



Servicios  
layer10

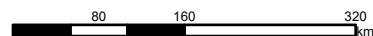
Leyenda

Charta - Santander  
7.28056 -72.9686  
2024

**Información de referencia**

Sistema de referencia	<i>Magna-Sirgas</i>
Proyección cartográfica	<i>Transversa de Mercator</i>
Origen	<i>Nacional</i>
EPSG	9733
Época	<i>ITRF 2018.0</i>
Unidades del mapa	<i>Metros</i>

Escala 1:7,059,184



Servicios  
layer10

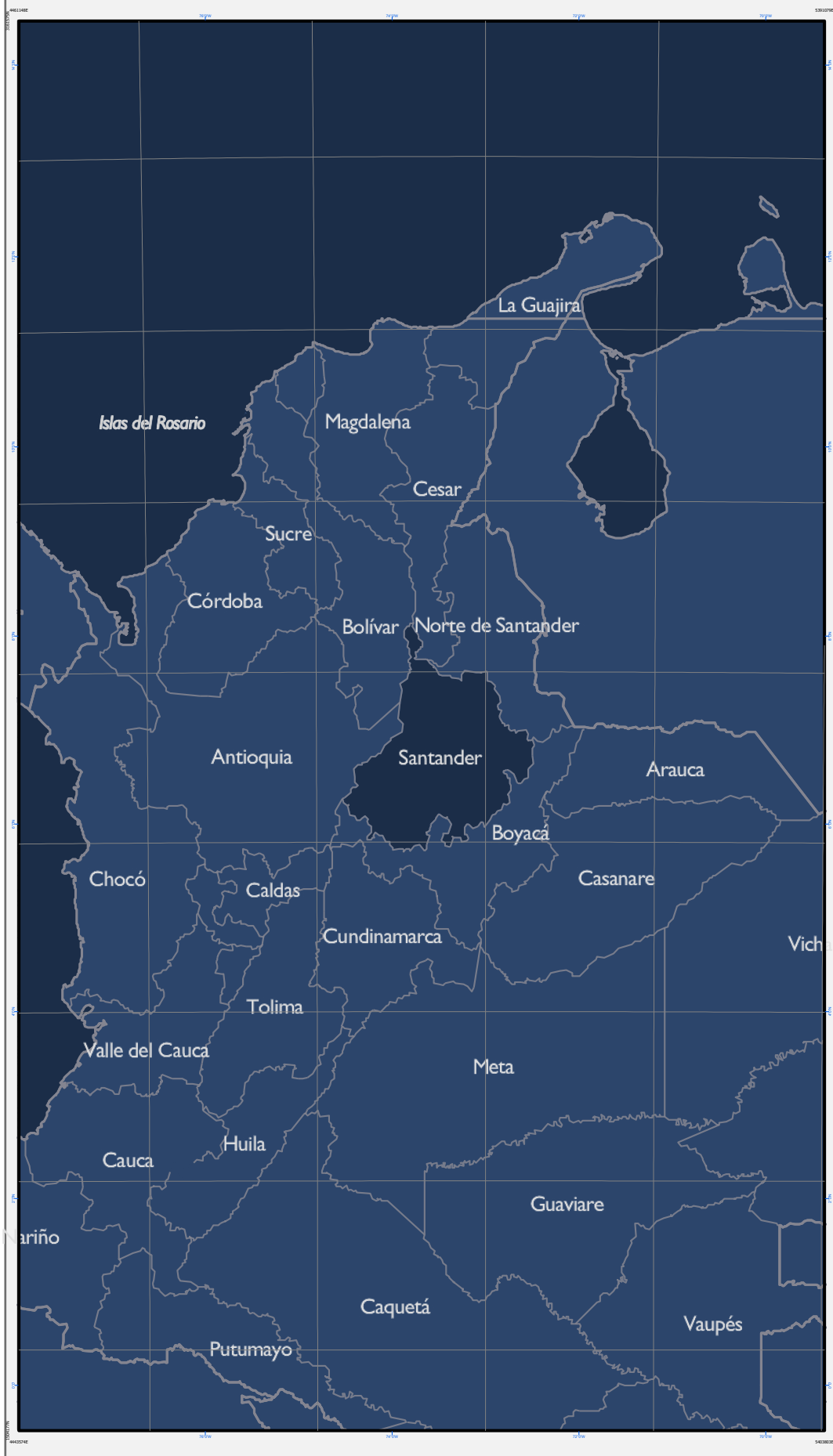

Legenda

Santander  
2024

Información de referencia

Sistema de referencia	Magna-Sirgas
Proyección cartográfica	Transversa de Mercator
Origen	Nacional
EPSG	9733
Época	ITRF 2018.0
Unidades del mapa	Metros

Escala 1:7,059,184



Servicios  
layer10

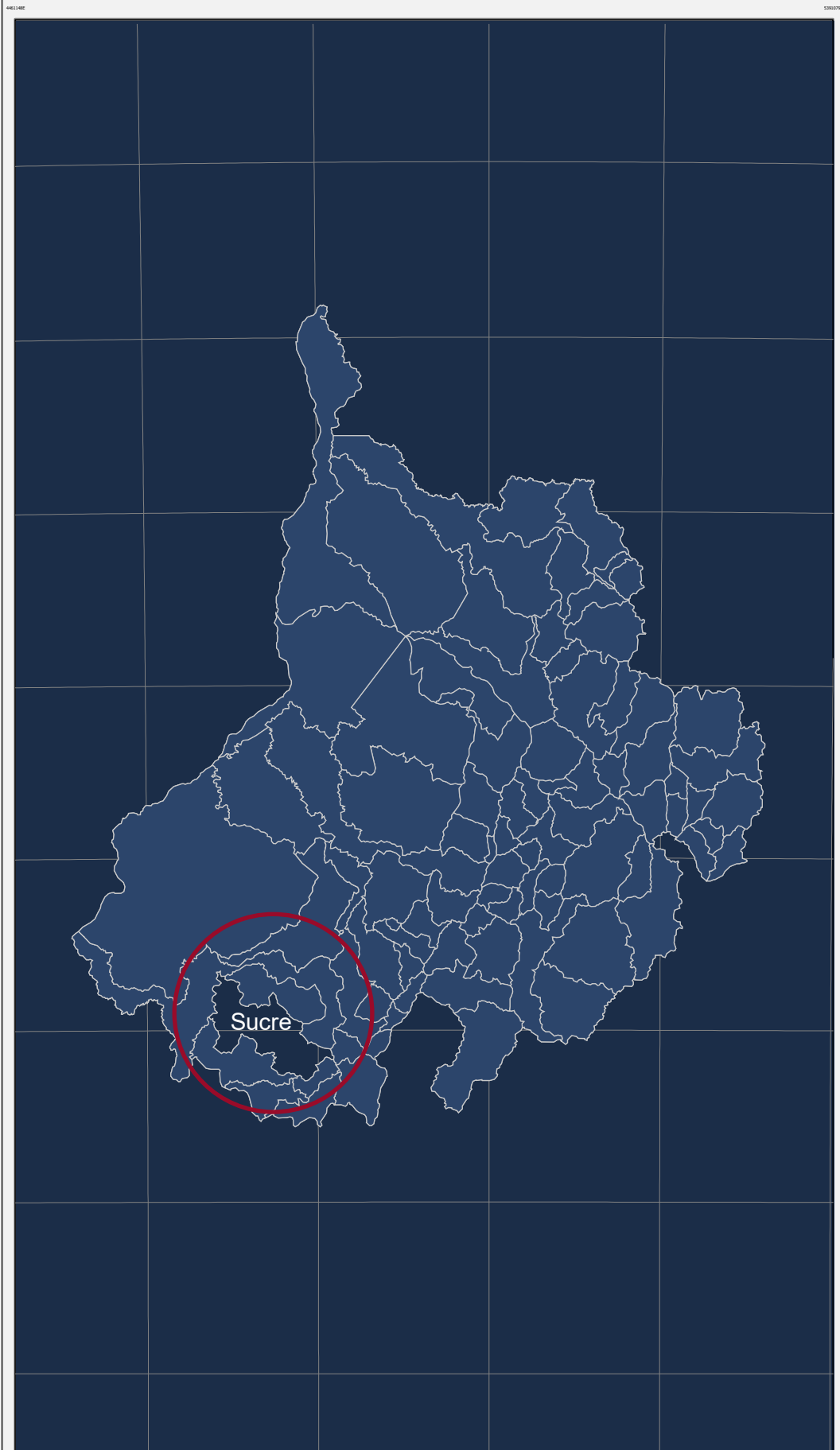

Leyenda

Departamento de Santander  
2024

**Información de referencia**

Sistema de referencia	<i>Magna-Sirgas</i>
Proyección cartográfica	<i>Transversa de Mercator</i>
Origen	<i>Nacional</i>
EPSG	<i>9733</i>
Época	<i>ITRF 2018.0</i>
Unidades del mapa	<i>Metros</i>

Escala 1:7,059,184







## Convenciones

Servicios  
layer10


### Leyenda

Sucre - Santander  
5.9180555555556, -73.791388888889  
2024

#### Información de referencia

Sistema de referencia	<i>Magna-Sirgas</i>
Proyección cartográfica	<i>Transversa de Mercator</i>
Origen	<i>Nacional</i>
EPSG	9733
Época	<i>ITRF 2018.0</i>
Unidades del mapa	<i>Metros</i>

Escala 1:7,059,184



Servicios  
layer10

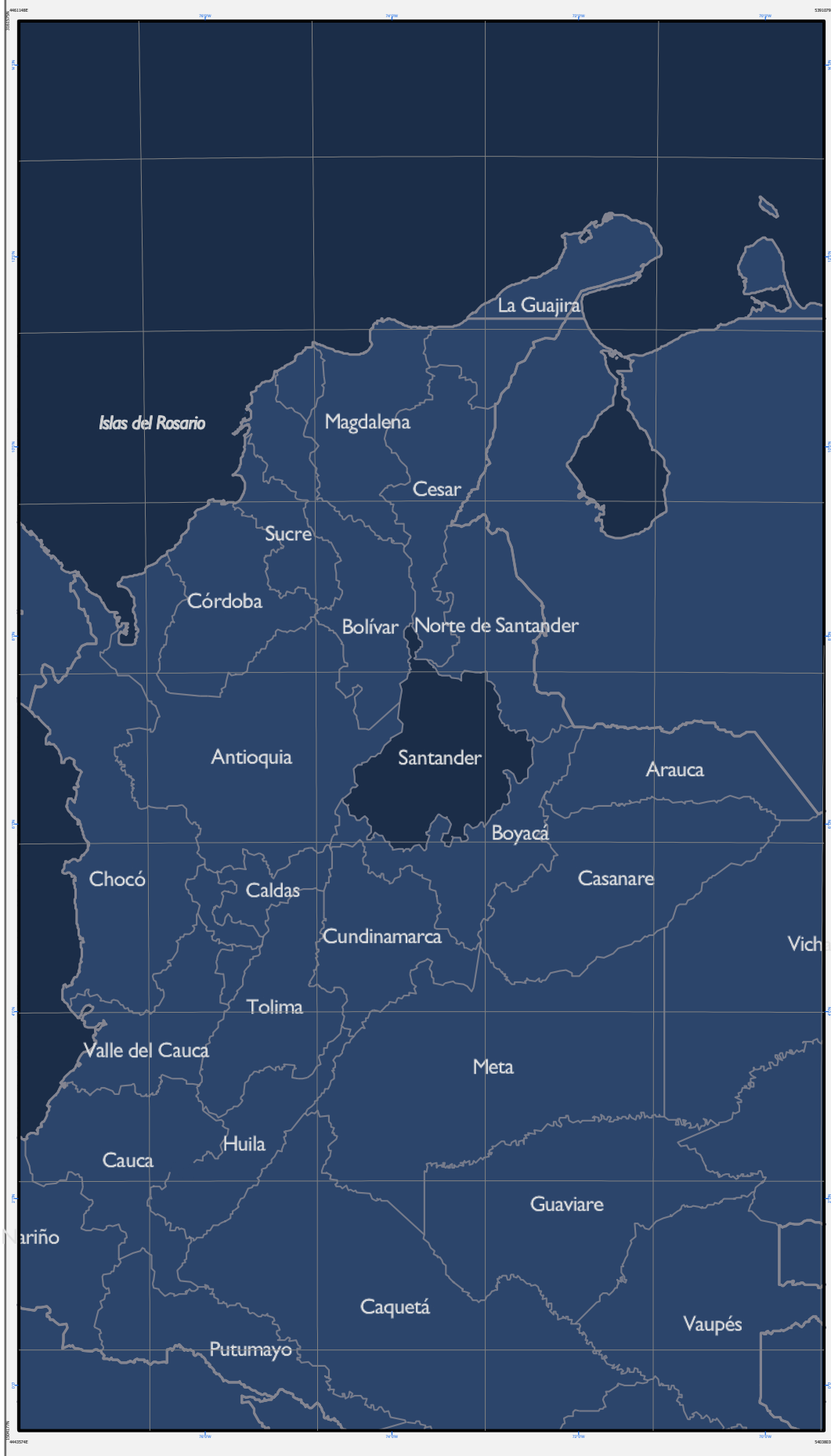

Legenda

Santander  
2024

Información de referencia

Sistema de referencia	Magna-Sirgas
Proyección cartográfica	Transversa de Mercator
Origen	Nacional
EPSG	9733
Época	ITRF 2018.0
Unidades del mapa	Metros

Escala 1:7,059,184



Servicios  
layer10


Leyenda

Departamento de Santander  
2024

**Información de referencia**

Sistema de referencia	<i>Magna-Sirgas</i>
Proyección cartográfica	<i>Transversa de Mercator</i>
Origen	<i>Nacional</i>
EPSG	<i>9733</i>
Época	<i>ITRF 2018.0</i>
Unidades del mapa	<i>Metros</i>

Escala 1:7,059,184





## Convenciones

Servicios  
layer10

### Leyenda

Matanza - Santander  
7.3227777777778, -73.015555555556  
2024

#### Información de referencia

Sistema de referencia	Magna-Sirgas
Proyección cartográfica	Transversa de Mercator
Origen	Nacional
EPSG	9733
Época	ITRF 2018.0
Unidades del mapa	Metros

Escala 1:7,059,184

